Allegato "D7" Avviso di vendita di immobili di proprietà comunale 2022 - Lotto D - Tavola riassuntiva del progetto di massima delle opere di urbanizzazione

PLANIMETRIA GENERALE DI RILIEVO

scala 1:2000

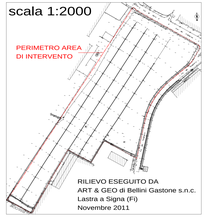

RILIEVO ESEGUITO DA
ART & GEO di Bellini Gastone s.n.c.
Lastra a Signa (Fi)
Novembre 2011

ESTRATTO MAPPA CATASTALE

scala 1:2000

FOGLIO n. 74
PARTICELLE n. 109 e 168

LEGENDA - ACQUA POTABILE

- RETE ESISTENTE
- ESTENSIONE DN DN 100 e 80
- POTENZIAMENTO DN50 DN 250
- IDRANTE SOPRASUOLO

LEGENDA - ACQUEDOTTO INDUSTRIALE

- RETE ESISTENTE
- ESTENSIONE PRIMO STRALCIO Pn 16bar100 diam. 63x5,8 mm
- ESTENSIONE FINALE Pn 16bar100 diam. 63x5,8 mm

PLANIMETRIA ESTENSIONE RETE IDRICA

scala 1:2000

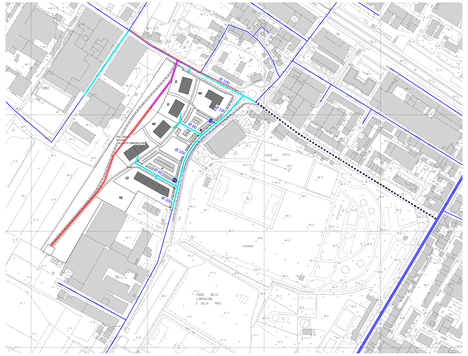

PLANIMETRIA GENERALE DI PROGETTO

scala 1:1000

Legenda

- Edifici
- Lotto fondiario
- Parcheggi
- Percorso ciclabile
- Piazze
- Strade e marciapiedi
- Verde pubblico
- Verde pubblico (barriere vegetali)
- Confine Intervento
- Cabina di trasformazione elettrica
- Cabina Gas

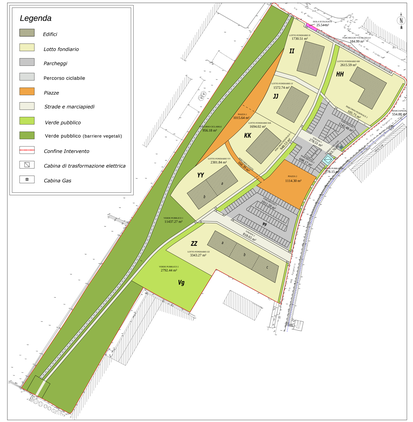

AREA DI INTERVENTO
scala 1:2000

SUPERFICIE TERRITORIALE
scala 1:2000

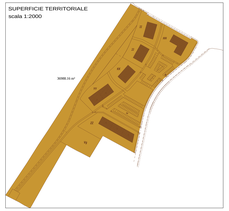

LEGENDA

- RETE ESISTENTE
- ESTENSIONE
- CABINA DI RIDUZIONE GAS

Legenda

- Ingresso condominiale
- Linea BT SOTTERRANEA ESISTENTE
- *Linea BT SOTTERRANEA*
- *Linea MT SOTTERRANEA*
- Armadio di sezionamento esistente
- *Armadio di sezionamento*
- GIUNTO SU CAVO ESISTENTE
- *Cabina di trasformazione elettrica*
- *Cabina di trasformazione esistente*

PLANIMETRIA ESTENSIONE RETE GAS

scala 1:1000

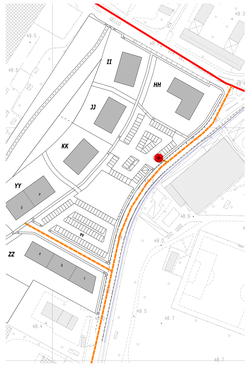

PLANIMETRIA ESTENSIONE RETE ENEL

scala 1:1000

LOTTI FONDIARI

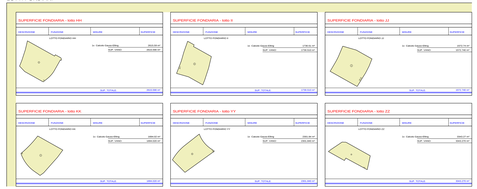

VERDE PUBBLICO

PERCORSI PUBBLICI (PIAZZE-STRADE-MARCIAPIEDI-PISTA CICLABILE)

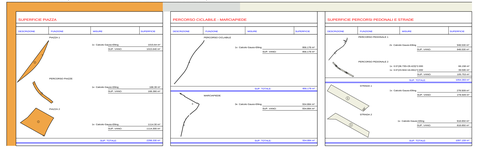

PARCHEGGI, CABINE E ISOLA ECOLOGICA

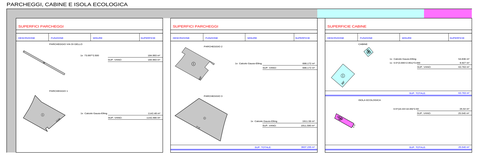

SEZIONI STRADALI

scala 1:100

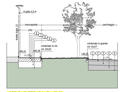

SEZIONE STRADALE - "S-2"
scala 1:100

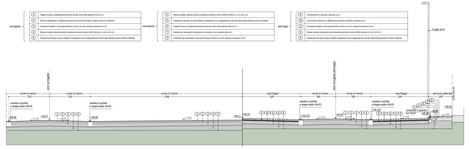

SEZIONE STRADALE - "S-3"
scala 1:100

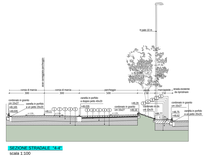

SEZIONE STRADALE - "S-4"
scala 1:100

PLANIMETRIA GENERALE CON QUOTE STRADALI

scala 1:500

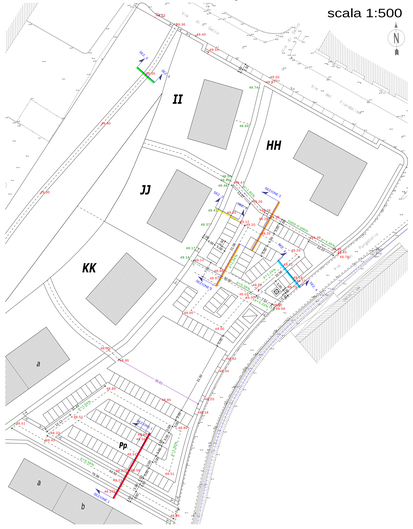

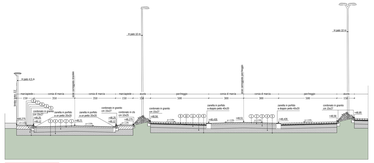

SEZIONE STRADALE - "S-1"
scala 1:100

PLANIMETRIA VERDE PUBBLICO

scala 1:1000

PARTICOLARE
ISOLA ECOLOGICA
scala 1:200

PLANIMETRIA ILLUMINAZIONE PUBBLICA E SEGNALETICA STRADALE

scala 1:1000

LEGENDA

- PALO LUCE altezza fuori terra H=10 mt corpo dritto trafilato - distanza 30 mt corpo illuminante Kofler/ 100
- PALO LUCE altezza fuori terra H=10 mt corpo dritto trafilato - distanza 30 mt corpo illuminante Kofler/ LEDGINE 80/P100
- PALO LUCE A DOPPIO BRACCIO altezza fuori terra H=10 mt corpo dritto trafilato - distanza 30 mt corpo illuminante Kofler/ LEDGINE 80/P100
- PALO LUCE altezza fuori terra H=4,5 mt corpo dritto trafilato - distanza 20 mt corpo illuminante CitySpirit Street LEDGINE BDS480
- PALO LUCE altezza fuori terra H=4,5 mt corpo dritto trafilato - distanza 20 mt corpo illuminante CitySpirit Core LED BDS470
- PREDISPOSIZIONE QUADRO COMANDO RIDUZIONE FLUSSO E TELECONTROLLO

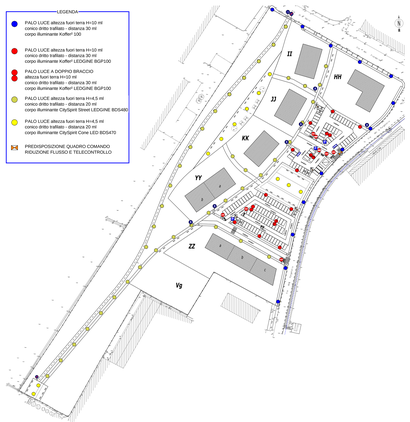

CARTOGRAFIA

scala 1:10.000

Dati Urbanistici

Superficie complessiva (area di intervento)	mq	37.753,21
Superficie fondiaria	mq	13.257,97
Superficie Verde Pubblico attrezzato	mq	14.507,87
Superficie Percorsi Pubblici	mq	5.960,83
Superficie Parcheggi, Cabine e Isola ecologica	mq	4.026,54

Lotti Fondiari

LOTTO	TIPO	Sup.Lotto (mq)
HH		2919,39
II		1.730,91
JJ		1.884,52
KK		1884,52
YY		2351,84
ZZ		3449,37

Area: 0004-ROC1 Lott 1 - OPERE DI URBANIZZAZIONE — Scala: 1:1 — Formato: ANSI D x mezzale 91cm. 60x92cm

COMUNE DI PRATO

P.d.L. GELLO - Nodo 2 - UMI 6

PROGETTO DI MASSIMA
OPERE DI URBANIZZAZIONE

Serie: OU	Data Revisione "0": 02/04/2012	Elaborato: TAVOLA RIASSUNTIVA DEL PROGETTO
Tavola: 00	Revisione: 02	
Scala: —	Data: 20/09/2012	

Committente:
Coop. Edificatrice L'Amicizia soc. coop.
con sede a Prato in Via E. Berti, 5/7
c.f. 84022100483 - p.iva 00337610976

Coop. Edif. Abitcoop soc. coop. a r. l.
con sede a Prato in Via E. Berti, 7/9
c.f. 03722160480 - p.iva 00320520970

Progettazione:
studio tecnico edilprogetti s.r.l.
SOCIETÀ DI INGEGNERIA
Studio Associato Architetto Nicola Ricchiuti - Ingegner Raffaele Tanzarella
Progettista: Dott. Ing. Galileo Pacini
Collaboratori: Ing. C. Cherubini
Progettista: Dott. Arch. Nicola Ricchiuti

Revisione	Data	Disegnato	Oggetto della modifica	Approvato
00	02/04/2012	Ing. Cherubini	Emissione	Ing. Pacini
01	23/04/2012	Ing. Cherubini	Richiesta conferenza dei servizi del 16/04/2012.	Ing. Pacini
02	20/09/2012	Arch. Mosci	Inserimento Acquedotto Industriale.	Ing. Pacini

Questo disegno è proprietà delle società sopra indicate e pertanto non può essere riprodotto, in tutto o in parte, né essere ceduto a terzi senza la nostra **AUTORIZZAZIONE SCRITTA**