Allegato "D10" Avviso di vendita di immobili di proprietà comunale 2022 - Lotto D - Planimetria generale fognature IDRA

PLANIMETRIA DI DETTAGLIO DELLA VASCA DI LAMINAZIONE

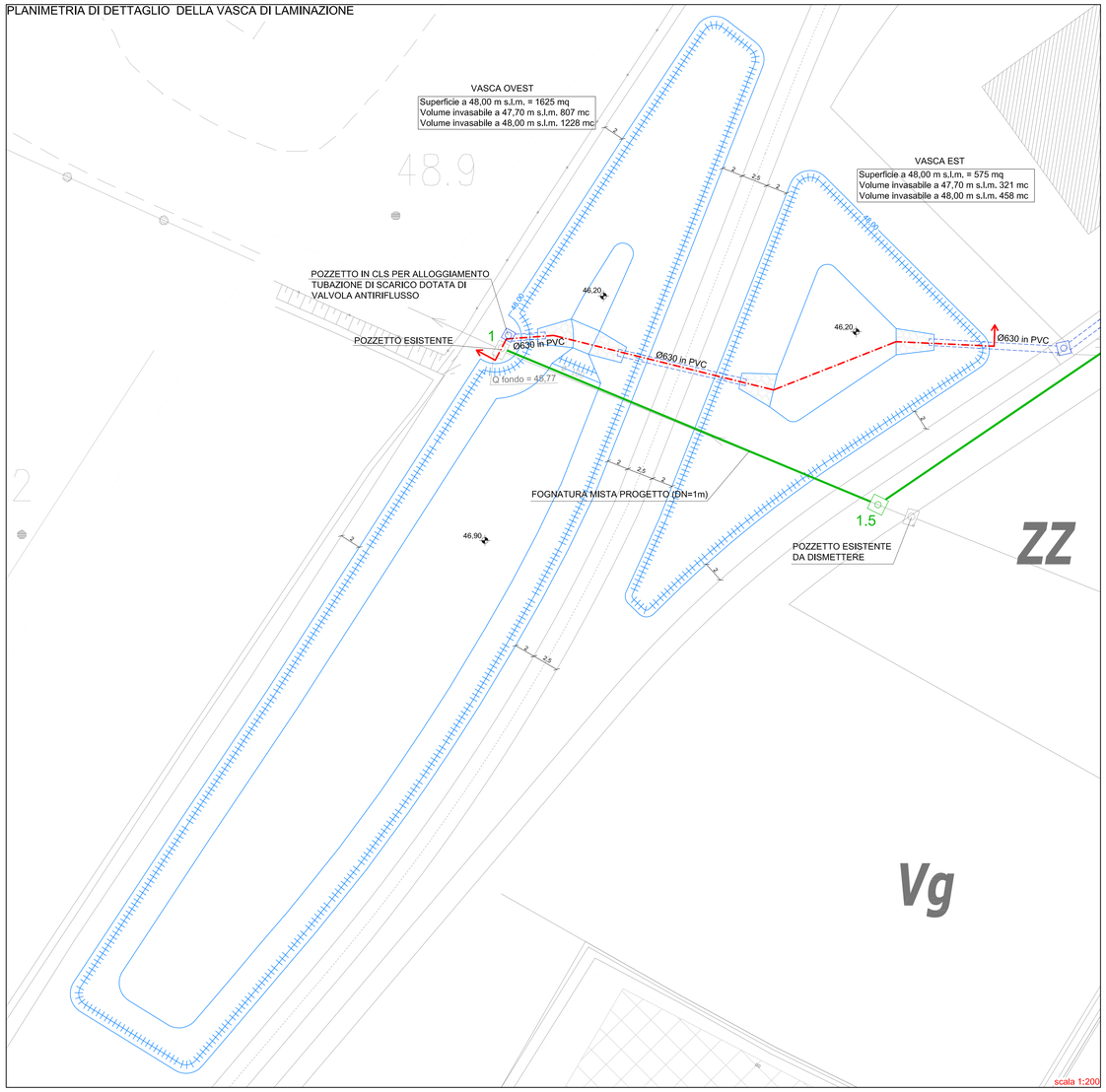

scala 1:200

SEZIONE VASCA DI LAMINAZIONE

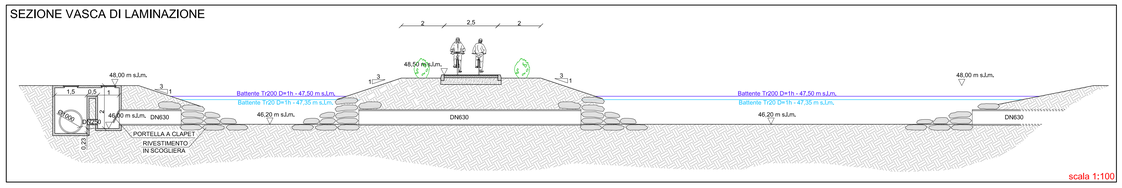

scala 1:100

PLANIMETRIA DI PROGETTO DELL'AREA OGGETTO DI LOTTIZZAZIONE

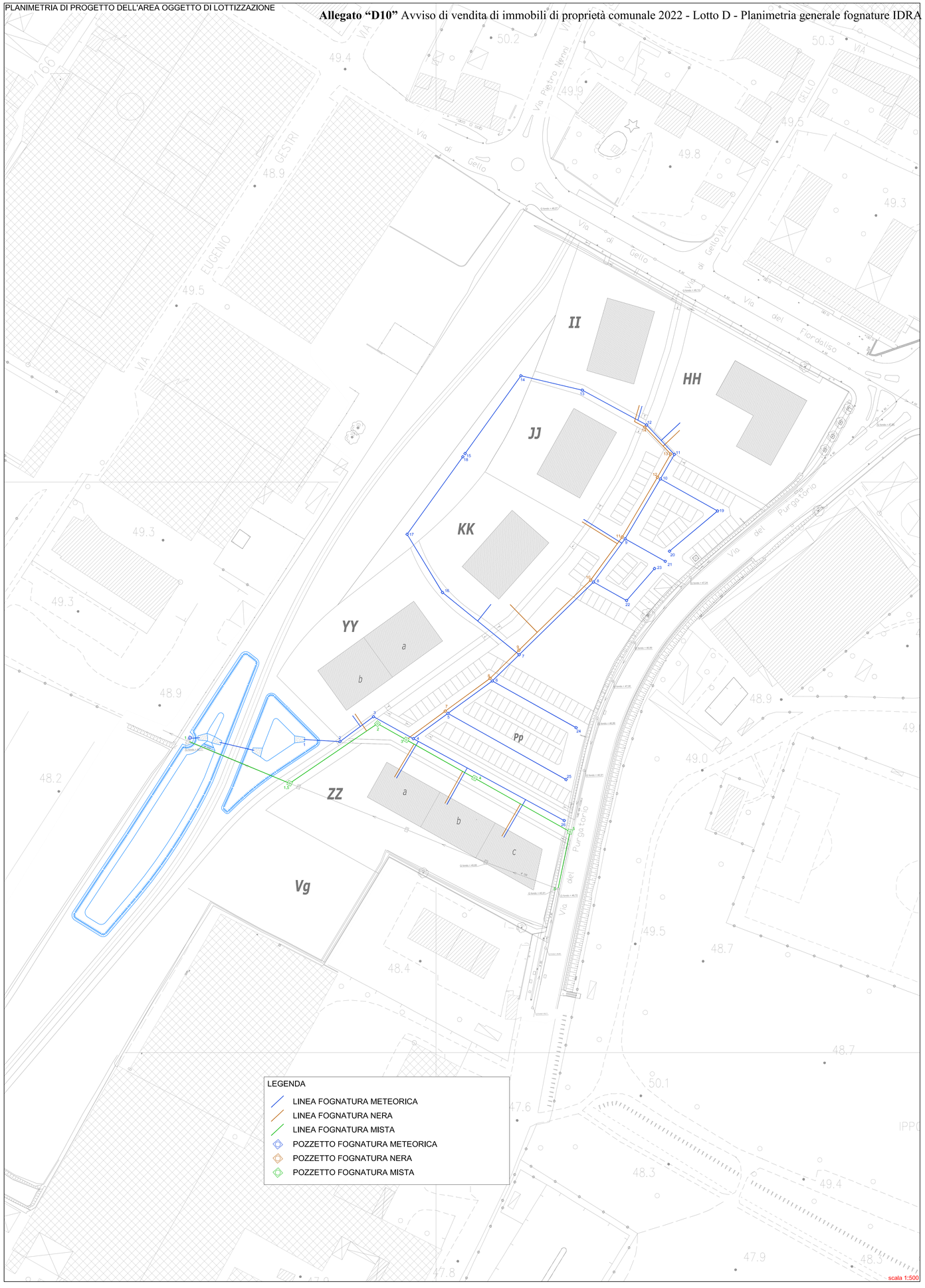

scala 1:500

COMUNE DI PRATO

P.d.L. GELLO - Nodo 2 - UMI 6

PROGETTO DI MASSIMA
OPERE DI URBANIZZAZIONE

Serie:	Data Revisione "0":	Elaborato:
IDRA	05/03/2012	PLANIMETRIA GENERALE
Tavola: 1	Revisione: 01	
Scala: VARIE	Data: 29/05/2012	

Committenti:

Coop. Edificatrice L'Amicizia soc. coop.
con sede in Prato in Via Pacini, 6/7
c.f. 84032100483 - p.iva 00337610976

Coop. Edif. Abitcoop soc. coop. a r. l.
con sede in Prato in Via E. Boni, 124
c.f. 03722180480 - p.iva 00320250970

Progettazione:

A4 INGEGNERIA STUDIO TECNICO ASSOCIATO
STUDIO TECNICO ASSOCIATO
ING. ALESSIO CIULLI
ING. CRISTIANO CAPPELLI
ING. MICHELE LO RUSSO
ING. LORENZO PINTUS
ING. LORENZO TANI

A4 INGEGNERIA
STUDIO TECNICO ASSOCIATO
VIA ROMA 26 - 59100 - PRATO
TEL/FAX 0574442523
MAIL: info@a4ingegneria.it

Progettista:

Dott. Ing. David Malossi

Collaboratori:
Ing. D. Baldi

Revisione	Data	Disegnato	Oggetto della modifica	Approvato
00	05/03/2012	--	Emissione	Ing. Malossi
01	29/05/2012	Ing. Baldi	Richieste conferenza dei servizi del 16/04/2012.	Ing. Malossi

Questo disegno è protetto dalle vigenti Leggi sul diritto di autore e pertanto non può essere riprodotto, in tutto o in parte, né essere ceduto a terzi senza la nostra **AUTORIZZAZIONE SCRITTA**

PLANIMETRIA DI INQUADRAMENTO

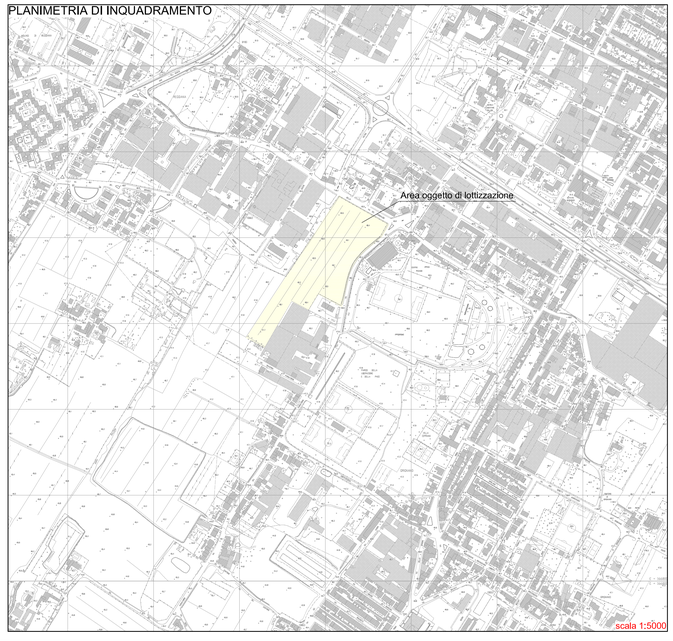

scala 1:5000