PLANIMETRIA GENERALE DI RILIEVO

scala 1:2000

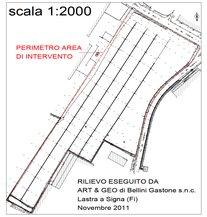

ESTRATTO MAPPA CATASTALE

scala 1:2000

FOGLIO n. 74
PARTICELLE n. 109 e 168

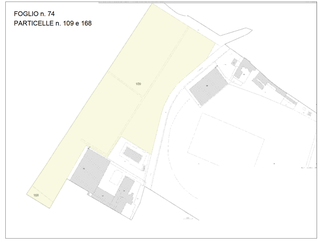

LEGENDA - ACQUA POTABILE

- RETE ESISTENTE
- ESTENSIONE DN 100 e 80
- POTENZIAMENTO GHISA DN 250
- IDRANTE SOPRASUOLO

LEGENDA - ACQUEDOTTO INDUSTRIALE

- RETE ESISTENTE
- ESTENSIONE PRIMO STRALCIO Pn 16bar/OD diam. 63x5,8 mm
- ESTENSIONE FINALE Pn 16bar/OD diam. 63x5,8 mm

PLANIMETRIA ESTENSIONE RETE IDRICA

scala 1:2000

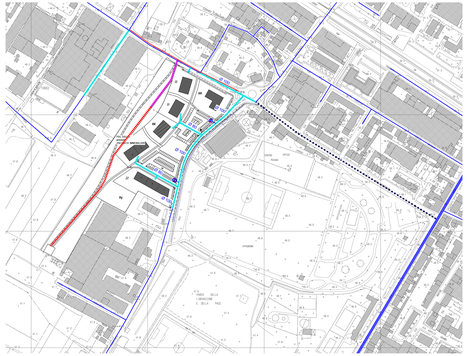

PLANIMETRIA GENERALE DI PROGETTO

scala 1:1000

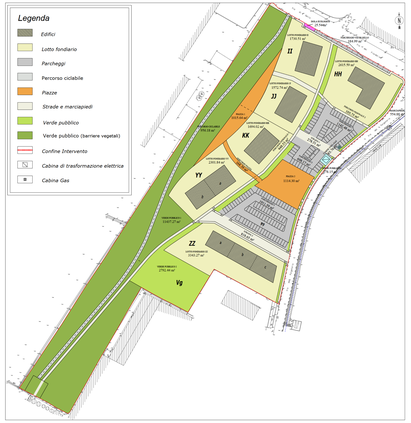

AREA DI INTERVENTO
scala 1:2000

SUPERFICIE TERRITORIALE
scala 1:2000

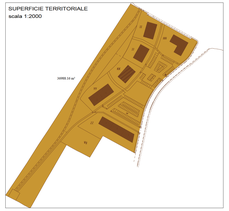

LEGENDA

- RETE ESISTENTE
- ESTENSIONE
- CABINA DI RIDUZIONE GAS

Legenda

- Ingresso condominiale
- Linea BT SOTTERRANEA ESISTENTE
- Linea BT SOTTERRANEA
- Linea MT SOTTERRANEA
- Armadio di sezionamento esistente
- Armadio di sezionamento
- GIUNTO SU CAVO ESISTENTE
- Cabina di trasformazione elettrica
- Cabina di trasformazione esistente

PLANIMETRIA ESTENSIONE RETE GAS

scala 1:1000

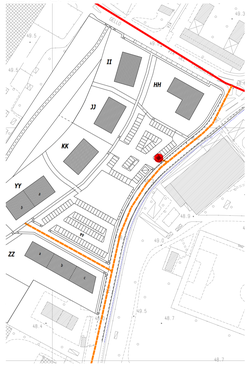

PLANIMETRIA ESTENSIONE RETE ENEL

scala 1:1000

LOTTI FONDIARI

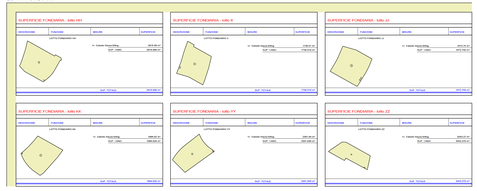

VERDE PUBBLICO

PERCORSI PUBBLICI (PIAZZE-STRADE-MARCIAPIEDI-PISTA CICLABILE)

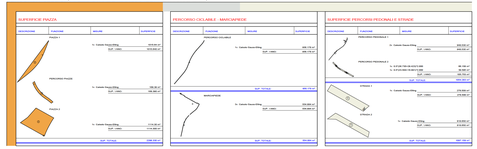

PARCHEGGI, CABINE E ISOLA ECOLOGICA



SEZIONI STRADALI

scala 1:100

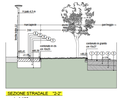



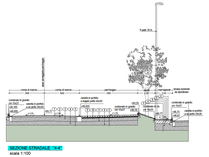

PLANIMETRIA GENERALE CON QUOTE STRADALI

scala 1:500

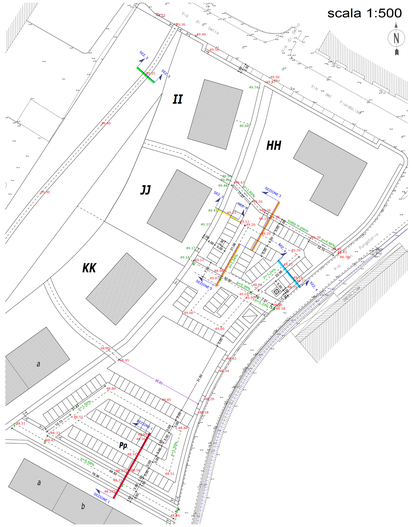

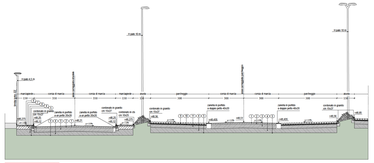

PLANIMETRIA VERDE PUBBLICO

scala 1:1000

PARTICOLARE
ISOLA ECOLOGICA
scala 1:200

Dati Urbanistici

Superficie complessiva (area di intervento)	mq	37.753,21
Superficie fondiaria	mq	13.257,97
Superficie Verde Pubblico attrezzato	mq	14.507,87
Superficie Percorsi Pubblici	mq	5.960,83
Superficie Parcheggi, Cabine e Isola ecologica	mq	4.026,54

Lotti Fondiari

LOTTO	TIPO	Sup.Lotto (Mq)
MM		3443,50
II		1738,51
HH		1738,51
KK		3444,64
YY		2301,84
ZZ		1493,12

PLANIMETRIA ILLUMINAZIONE PUBBLICA E SEGNALETICA STRADALE

scala 1:1000

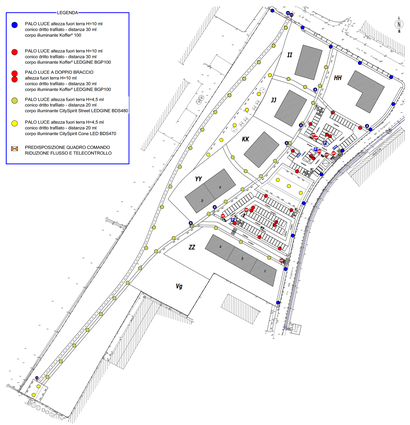

CARTOGRAFIA

scala 1:10.000

Progetto: 2009-NOD2 | UMI 6 - OPERE DI URBANIZZAZIONE — Tipo: 01 - PROGETTO DI MASSIMA - Nome: 01 - PROGETTO DI MASSIMA - SCALE VARIANTE

COMUNE DI PRATO

P.d.L. GELLO - Nodo 2 - UMI 6

PROGETTO DI MASSIMA
OPERE DI URBANIZZAZIONE

Serie: OU	Data Emissione: 02/04/2012	Elaborato: TAVOLA RIASSUNTIVA DEL PROGETTO	
Tavola: 00	Revisione: 02		
Scala: —	Data: 20/09/2012		

Consulenze:

Coop. Edificatrice L'Arenicola soc. coop.
con sede in Prato in Via E. Berti, 6/2
c.f. 84022100463 - p.iva 00337610976

Coop. Edif. Abitcoop soc. coop. a r. l.
con sede in Prato in Via E. Berti, 12A
c.f. 02722160480 - p.iva 00320250870

Progettazione:

studio tecnico edilprogetti s.r.l.
SOCIETÀ DI INGEGNERIA
Via Cesare Battisti, 59 - 59100 PRATO
Tel. 0574 607011 - Fax 0574 607012
www.edilprogetti.net - e-mail: info@edilprogetti.net
CAPITALE SOCIALE € 100.000,00 i.v.
P. IVA E CODICE FISCALE 02011440970
Iscritta al Registro Imprese di Prato al n. 02011440970 del 04/04/2007 - Iscritta al REA al n. 464197
Cod. Attività 74.90.94 - Cod. Ateco 74.90.94 - Cod. Istat 0000000
Iscritta all'Albo Società di Ingegneria al n. 1

Progettista: Dott. Ing. Galileo Pacini

Collaboratori: Ing. C. Cherubini

Progettista: Dott. Arch. Nicola Rocchiuti

Studio Associato Architetto Nicola Rocchiuti - Ingegner Raffaelle Tanzarella
via Cesare Battisti, n. 59 - 59100 Prato - tel. 0574 607011 fax 0574 607012 - p.iva 00164840970 - c.f. RCCNLA60L15L967Z - p.iva 02011440970 - c.f. TNZRFL67A05F839Y - p.iva 02011440970 - c.f. RCCNLA60L15L967Z

Revisione	Data	Disegnato	Oggetto della modifica	Approvato
00	02/04/2012	Ing. Cherubini	Emissione	Ing. Pacini
01	23/04/2012	Ing. Cherubini	Richiesta conferenza dei servizi del 16/04/2012.	Ing. Pacini
02	20/09/2012	Arch. Meoni	Inserimento Acquedotto Industriale.	Ing. Pacini

Questo disegno e prodotto delle ragioni (sugli sul diritto di autore e proprietà) non ad essere riprodotto, in tutto o in parte, ed essere esibito a terzi senza la nostra AUTORIZZAZIONE SCRITTA