

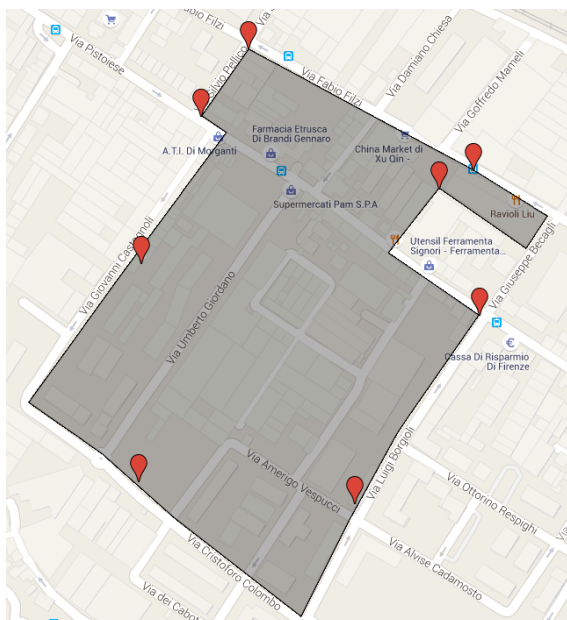


Iniziativa co-finanziata dall'Agenzia Nazionale per i Giovani

Camminata di quartiere Prato – San Paolo, 17 ottobre 2015

Report

A cura di



Percorso:

Via F. Filzi -> Via S. Pellico -> Via G. Castagnoli -
> Via C. Colombo ->
Via L. Borgioli -> Via Pittoiese -> Via G. Becagli

N. partecipanti:

19

Luogo di ritrovo
Circolo Curiel
via F. Filzi 39/M
quartiere San Paolo

Partenza
ore 15.30

Durata
2 ore

Lunghezza
1.6 Km

Perché San Paolo: il contesto

San Paolo è un quartiere molto popolato limitrofo al centro storico di Prato. Proprio all'interno di San Paolo si colloca il cosiddetto Macrolotto O, un'area molto interessante e attiva che presenta varie criticità legate soprattutto alla presenza della più grande comunità cinese d'Europa (proporzionalmente al numero di abitanti della città) e alla presenza di varie aree private dismesse.

Da molti anni la zona del Macrolotto O, rinominata "Chinatown", attira a sé numerose personalità e studiosi interessati alle tematiche dell'integrazione, della migrazione, dell'interculturalità, dell'architettura urbana e dell'antropologia urbana.

Proprio per questo motivo l'associazione Meltin-PO ha ritenuto opportuno analizzare e mappare questa zona, partendo proprio da Circolo Curiel, sede dell'associazione dal 2011.

Descrizione della camminata di quartiere

Il gruppo di partecipanti si è ritrovato presso il Circolo Curiel di Via F. Filzi. Prima dell'inizio della camminata si è svolto presso i locali del circolo un breve incontro per:

- ▶ presentare il progetto Yang People Mover ;
- ▶ illustrare gli obiettivi e le modalità di svolgimento della camminata, concentrata principalmente sulle problematiche della mobilità.



Le modalità di svolgimento sono state le seguenti:

- ▶ il gruppo ha proceduto in maniera congiunta lungo il perimetro concordato;
- ▶ i partecipanti sono stati lasciati liberi di interrompere la camminata ogni qual volta avessero avuto elementi da segnalare, sia in relazione a criticità che ad eventuali proposte migliorative. Inoltre, sono stati invitati a proporre eventuali deviazioni rispetto al tragitto concordato in ragione di significative evidenze da mostrare al gruppo;
- ▶ i facilitatori hanno raccolto le segnalazioni dei partecipanti e costruito una documentazione fotografica a corredo e hanno animato le discussioni nate dalle segnalazioni invitando anche ad alcuni approfondimenti.



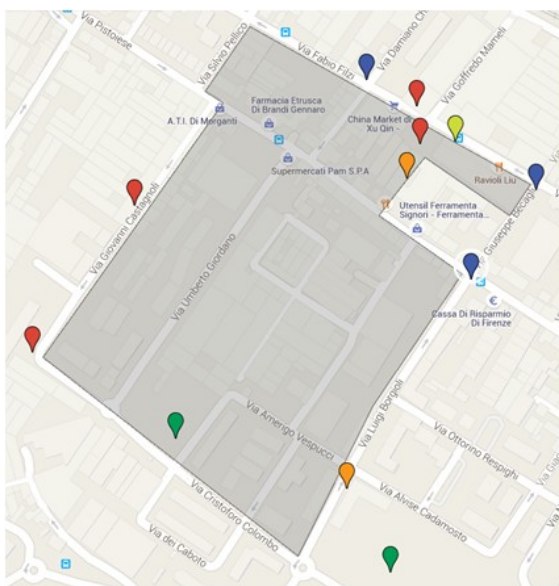
Di seguito alla camminata si è svolto poi un breve incontro conclusivo nel quale sono state tirate le fila su quanto emerso durante la giornata.

Le principali questioni emerse






Oltre alle evidenze ben specifiche emerse nei luoghi toccati dalla camminata, sono ravvisabili e sono state segnalate alcune questioni di fondo che caratterizzano l'area perlustrata:

- ▶ assenza di spazi pubblici di ritrovo e socializzazione (piazze, giardini, parchi, etc.)
- ▶ non sono presenti percorsi ciclabili, né si percepisce l'uso diffuso della bicicletta (rastrelliere, biciclette parcheggiate, etc)
- ▶ commistione tra funzione produttiva e residenziale
- ▶ presenza di grandi cubature di edifici produttivi in abbandono
- ▶ stante la situazione attuale (commistione tra residenza e produttivo in abbandono) non è percepibile un piano di sviluppo armonico del quartiere dal punto di vista urbanistico e della mobilità
- ▶ è presente un buon passaggio di mezzi di trasporto pubblico
- ▶ scarsa integrazione tra la comunità cinese che popola in gran parte la zona e gli autoctoni
- ▶ la rete commerciale di vicinato è a presenza quasi esclusivamente cinese

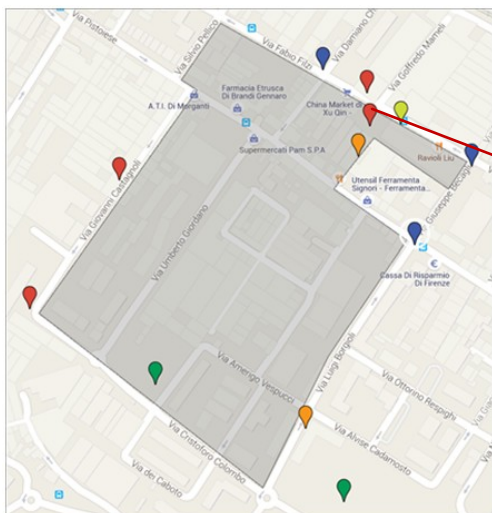
Le segnalazioni specifiche raccolte nel corso della camminata sono state invece raggruppate tematicamente e geolocalizzate secondo il seguente schema:



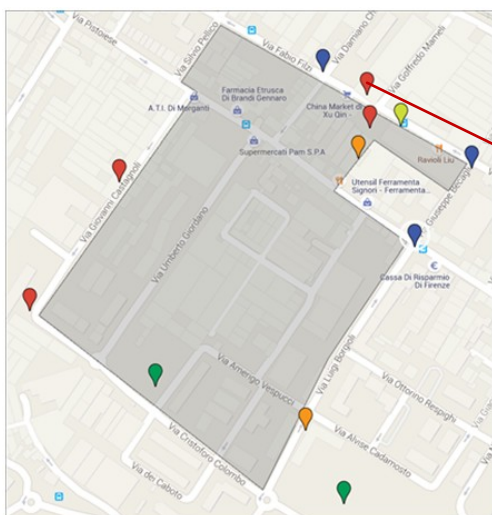
Legenda

-  Punto di partenza
-  Urbanistica e decoro urbano
-  Segnaletica stradale
-  Socialità e salute pubblica
-  Aree verdi

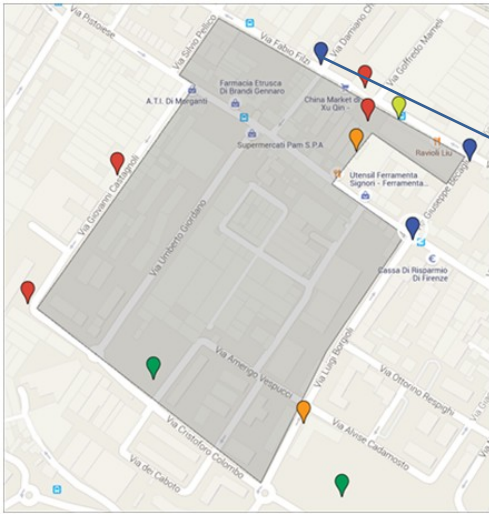
Di seguito vengono presentate le singole questioni supportate da documentazione fotografica



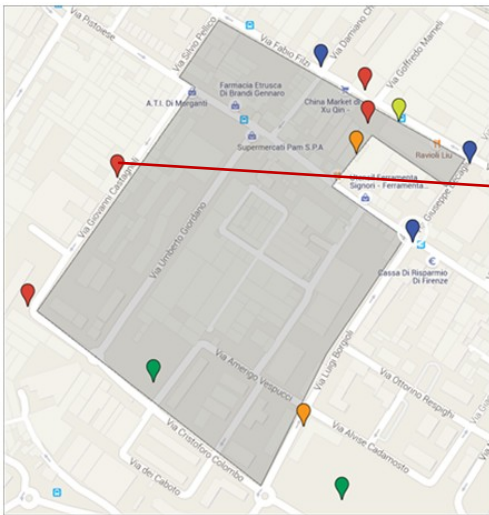
Una delle poche piazze del perimetro è utilizzata in maniera caotica come parcheggio a servizio della zona commerciale



Via F. Filzi: presenza di transenne e marciapiede dissestato e non percorribile

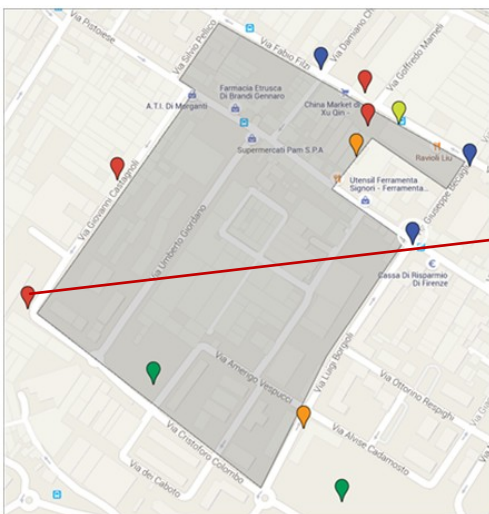


Incroccio Via F. Filzi – Via D. Chiesa:
segnaletica verticale non visibile

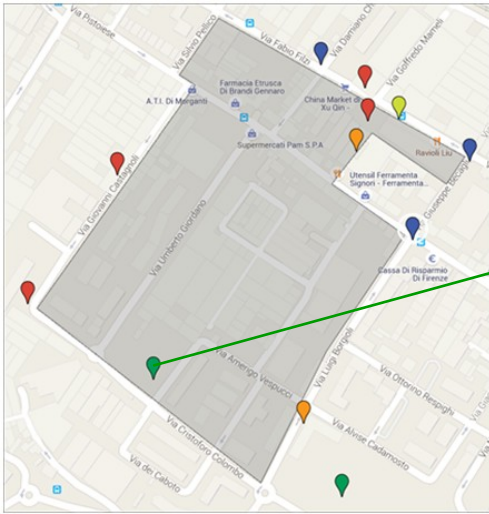


Via G. Castagnoli:

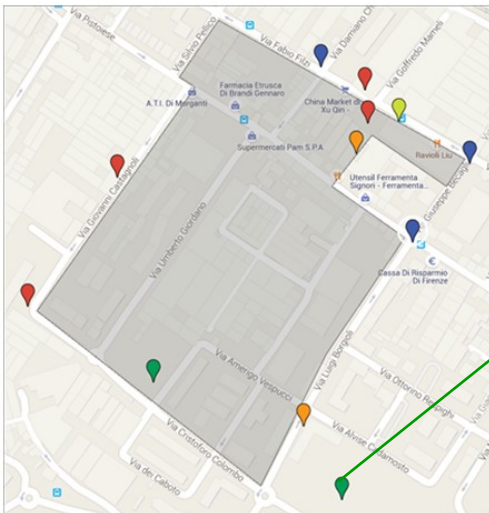
1. Mancanza attraversamenti pedonali
2. Lotto (privato) abbandonato di cui viene auspicata una riqualificazione, per la quale sarebbero già presenti anche studi accademici



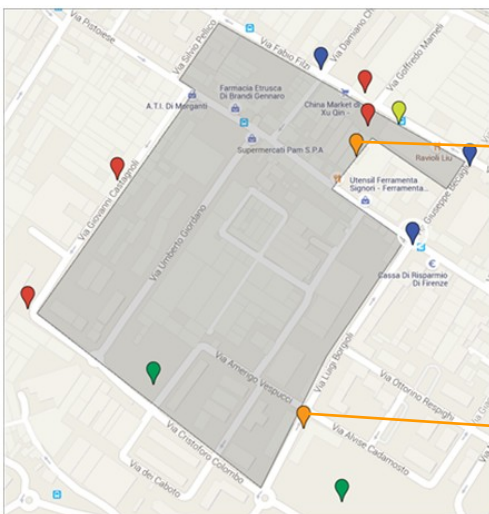
Via G Castagnoli – Via G. Monaco:
Aree industriali inutilizzate e fatiscenti



Via U. Giordano:
Area verde (privata) mal tenuta e non curata

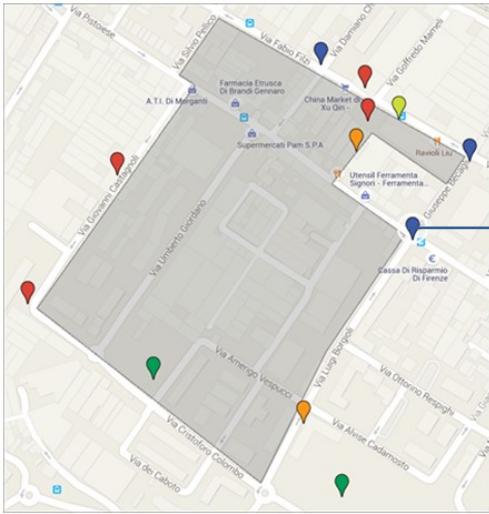


Giardini di Via C. Colombo:
sono vissuti e sono una risorsa per il quartiere

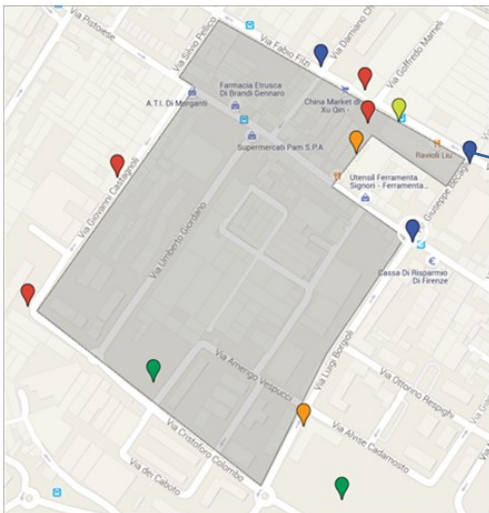


Presenza di sale slot e vlt





Incroccio Via L. Borgioli – Via Pistoiese:
segnaletica verticale non visibile



Incroccio Via G. Becagli – Via F. Filzi:
segnaletica verticale troppo alta